










EXPERIENCES

QUELQUES REALISATIONS HYDROGRAPHIQUES DE EGC MESURES

	Réalisation	Année	Client	
1	Conduite de la première prospection bathymétrique du Lac de Foug Gleita (Wilaya du Gorgol) financement OFCF.	2006	OFCE (COOPERATION JAPONAISE) JICA	
2	Cartographie de la retenue de Foug Gleita. Financement OFCF	2006	OFCE (COOPERATION JAPONAISE) JICA	
3	Contrôle de dragage du Port Artisanal (EPBR Nouadhibou Mauritanie)	2007	Établissement Portuaire de la Baie du Repos	
4	Levé bathymétrique du port de CORORASA	2010	CORORASA	
5	Étude géophysique portant relevé bathymétrique multifaisceaux (MBES) accompagné d'un relevé magnétométrique et au sonar latéral de la rade du Port Autonome de Nouadhibou et de son chenal d'accès	2011	Port Autonome de Nouadhibou	
6	Étude topo-bathymétrique Baie du Repos (Projet d'Extension du Port Artisanal de Nouadhibou)	2012	ECOH (JICA)	
7	Réalisation de 12 sondages géotechniques dans la Baie du Repos (Projet d'Extension du Port Artisanal de Nouadhibou)	2012	ECOH (JICA)	
8	Analyse de la qualité de l'eau dans la Baie du PAN et la baie de repos (Projet d'Extension du Port Artisanal de Nouadhibou)	2012	ECOH (JICA)	
9	Analyse de la qualité des sédiments dans la Baie du PAN et la baie de repos (Projet Extension du Port Artisanal de Nouadhibou)	2012	ECOH (JICA)	

10	Réalisation de reconnaissance aux Side Scan, Magnétomètre et à la bathymétrie multifaisceaux (MBES) dans la baie de Nouadhibou.	2012	Port Autonome de Nouadhibou	
11	Contrôle aux Side Scan des opérations d'enlèvement de 74 épaves de la Baie de Nouadhibou	2012	EGIS/RINA	
12	Levés bathymétriques pour le calcul du volume de dragage du quai de commerce du Port Autonome de Nouadhibou	2013	Port Autonome de Nouadhibou	
13	Réalisation de sondages bathymétriques dans le bassin et le chenal d'accès du Port Autonome de Nouakchott entrant dans le cadre de la réception des travaux de la nouvelle extension du PANAPA	2014	Port Autonome de Nouakchott dit port de l'Amitié	
14	Conduite des levés bathymétriques pour la réception des travaux de dragage de l'extension du port de pêche de Nouadhibou.	2015	Port Autonome de Nouadhibou	
15	Réalisation de la bathymétrie du fleuve Sénégal de Diama à Ambidédi (Mali) sur une distance de 905 Km soit 4.100 Km en profils, entrant dans le cadre du projet de navigabilité du Fleuve Sénégal profit de la SOGENAV (OMVS).	2016/2017	SOGENAV-OMVS Organisation pour la Mise en Valeur du Fleuve Sénégal	
16	Réalisation de la bathymétrie de Diama à Saint-Louis (Sénégal) sur une distance de 28 Km dans le cadre du projet de navigabilité du Fleuve Sénégal au profit de la SOGENAV (OMVS).	2017	SOGENAV-OMVS	
17	Levés hydrographiques dans la zone du port de Tanit Mauritanie (Levé bathymétrique, suivi du niveau d'eau et détermination du zéro de réduction des sondes.	2018/2019	DGIT-MET/SINOHYDRO	
18	Détermination du zéro hydrographique et réalisation d'un levé bathymétrique de la Baie de Saint-Jean.	2019	PNBA	